TUTORIEL INFOROUTES 06

Le site www.inforoutes06.fr est mis à jour en temps réel par le Centre d'Information et de Gestion du Trafic (CIGT).

Les événements qui impactent la circulation et les travaux sont signalés par des pictogrammes et peuvent faire l'objet d'un envoi de mails.

Les principales informations sont accessibles depuis les onglets suivants :

1. État de la circulation
2. Informations
3. Viabilité hivernale
4. Covoiturage
5. Transports exceptionnels
6. Pistes cyclables
7. Alertes
8. Flux RSS
9. Liens et application
10. Modules Itinéraire, recherche, outils de navigation et mode Street View

La barre de navigation située à gauche permet d’accéder aux différents onglets.

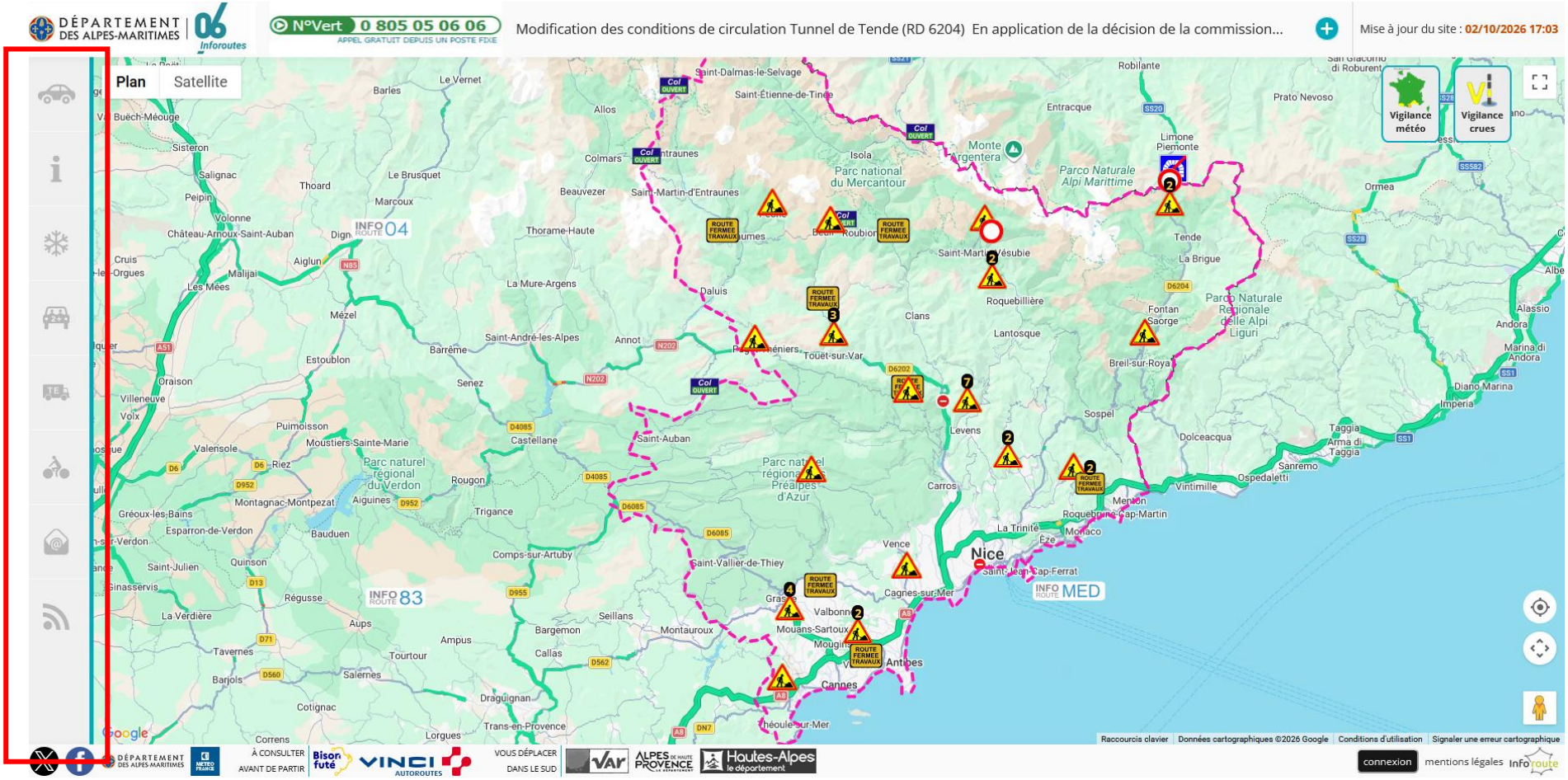

Dans chaque onglet, les **informations** peuvent être **affichées ou masquées** en cliquant sur la couche souhaitée.

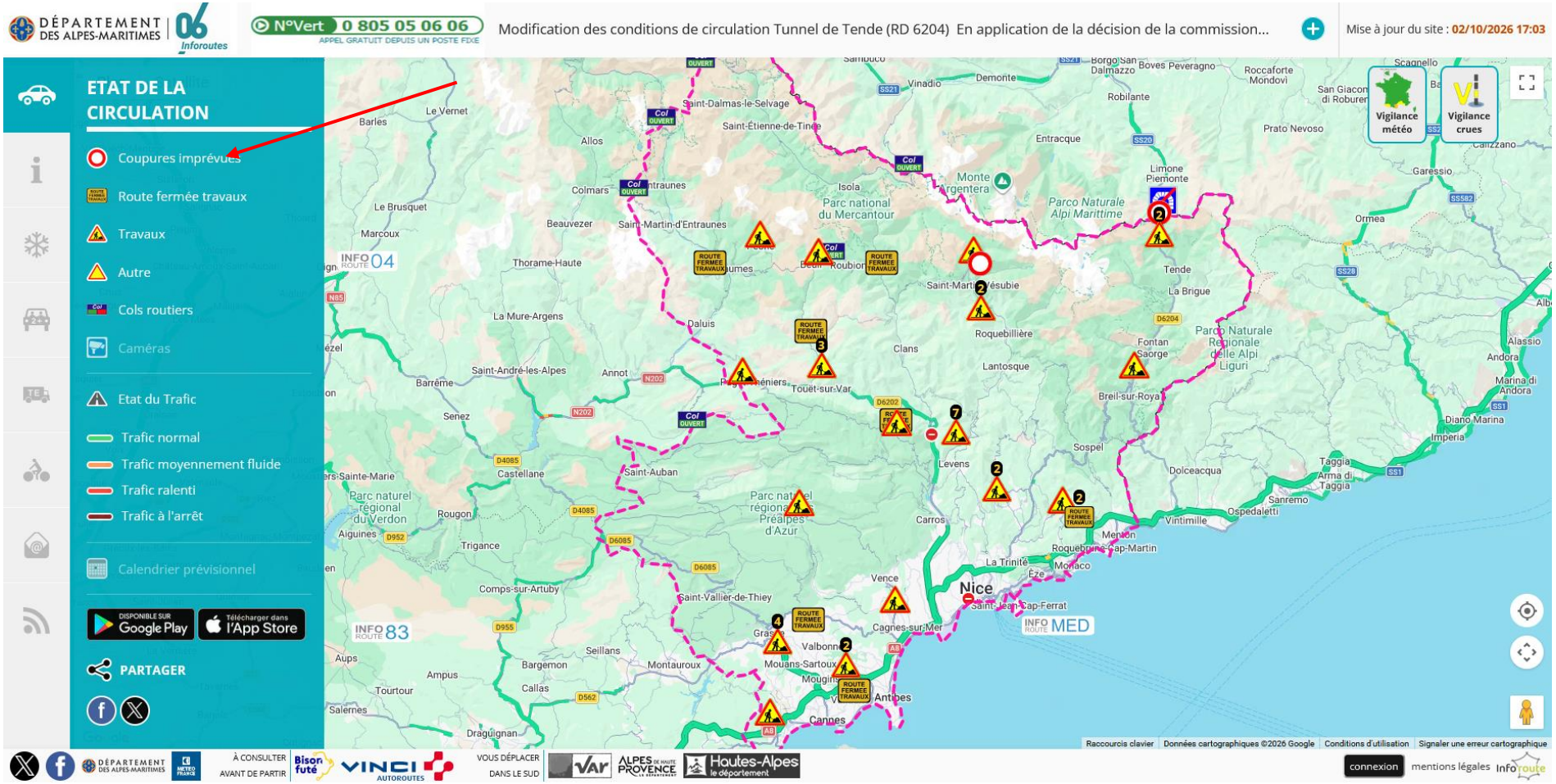

Pour obtenir plus de détails, cliquez sur le pictogramme concerné.



Flash Info : il met en avant les informations importantes.

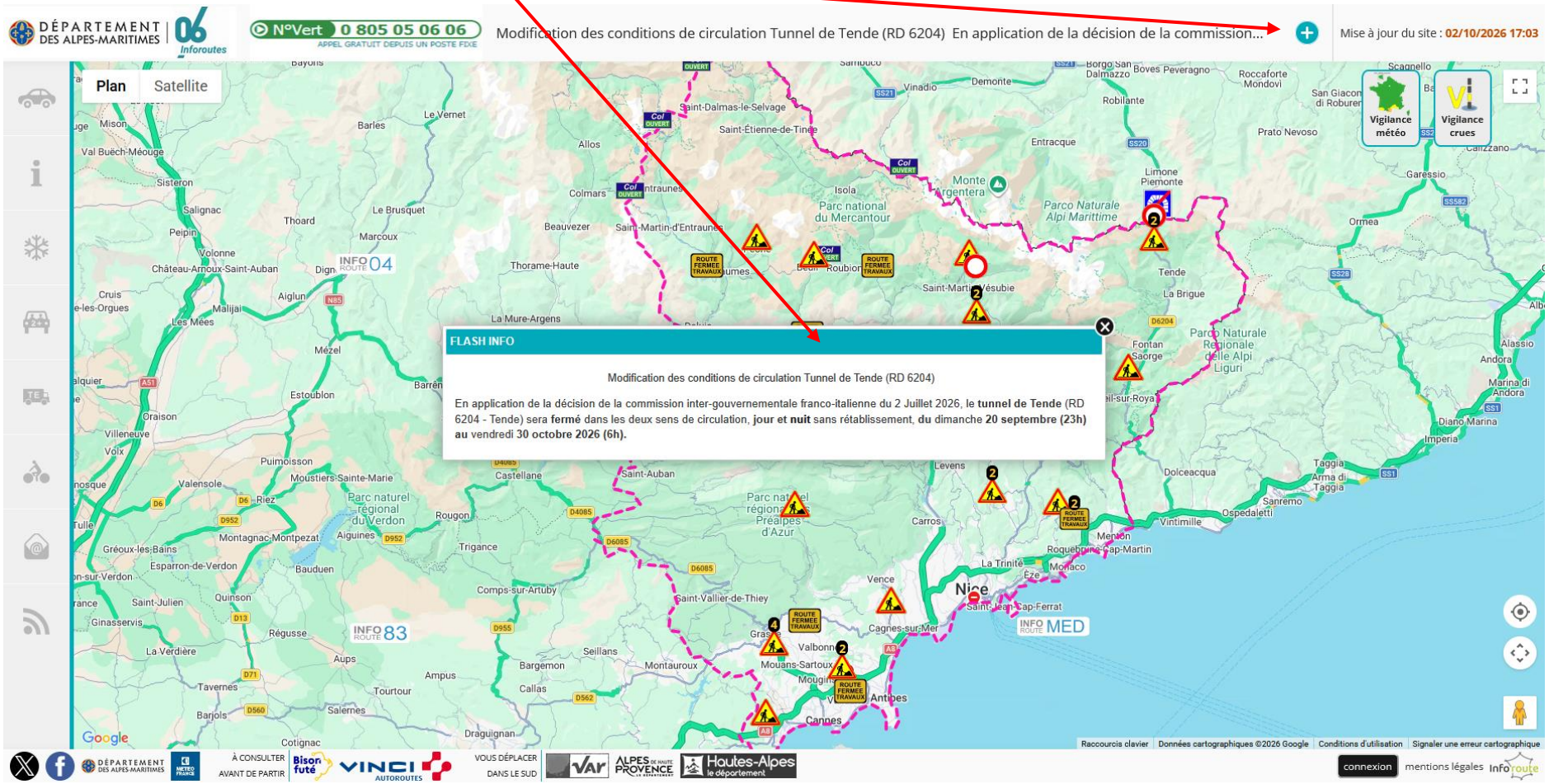

1. État de la circulation

1.1 • Coupures imprévues, routes fermées, travaux, autres événements et cols routiers

1.2 • Caméras

1.3 • État du trafic

1.4 • Calendrier prévisionnel des travaux

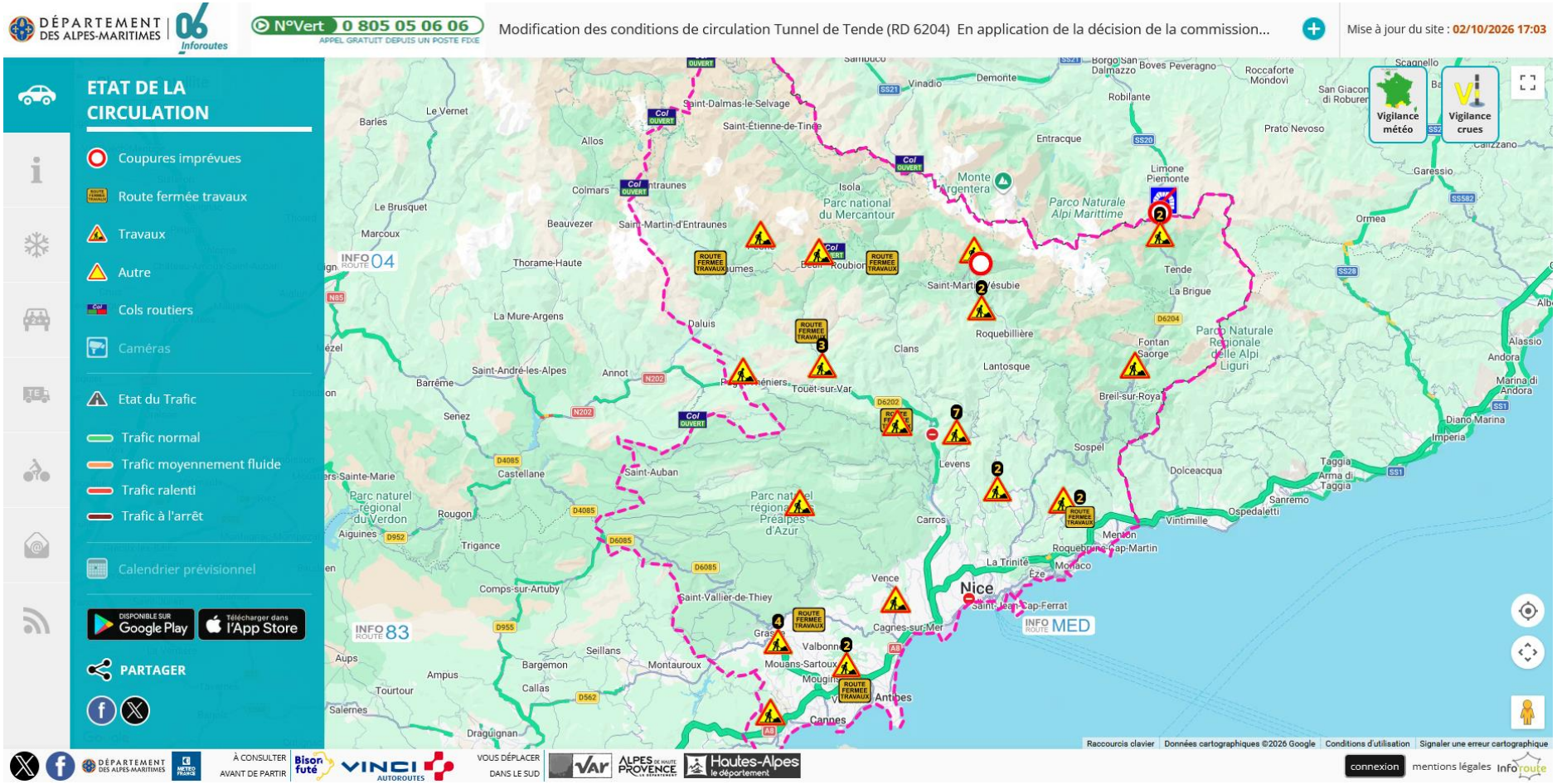

2. Informations

Cet onglet présente des informations détaillées sur les manifestations sportives, les événements culturels et les travaux, avec des liens vers les sites concernés.

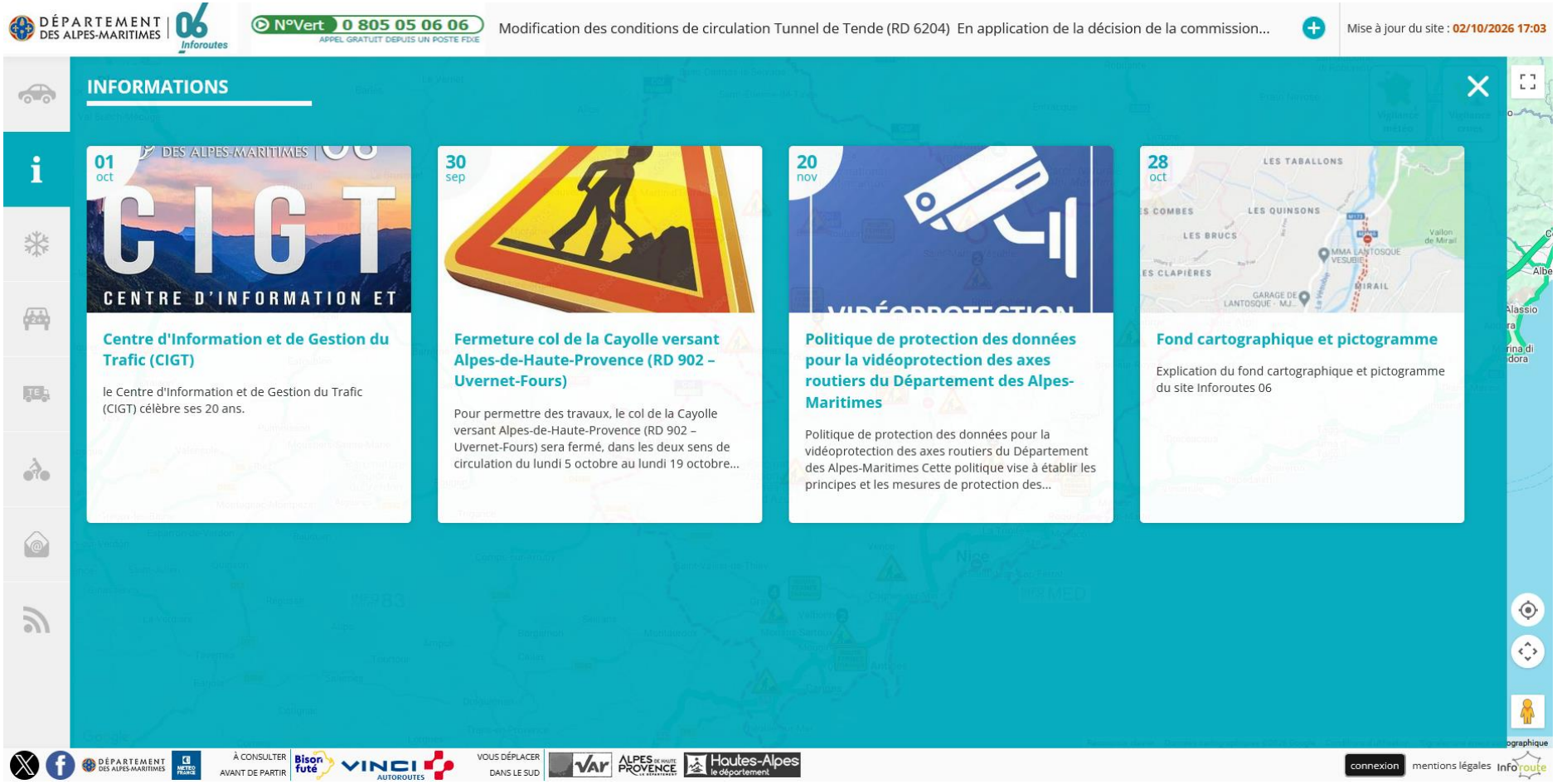

3. Viabilité hivernale

Les conditions de circulation sont présentées par couleur. Elles sont mises à jour au minimum à 8 h 30 et 14 h 30, et autant que nécessaire, du 1er novembre au 31 mars.

3.1 • Documents disponibles en PDF : conditions de circulation hivernale et équipements obligatoires en zone montagne.

3.2 • Les zones d'équipements obligatoires et les aires de chaînage peuvent être affichées en cliquant sur les couches correspondantes

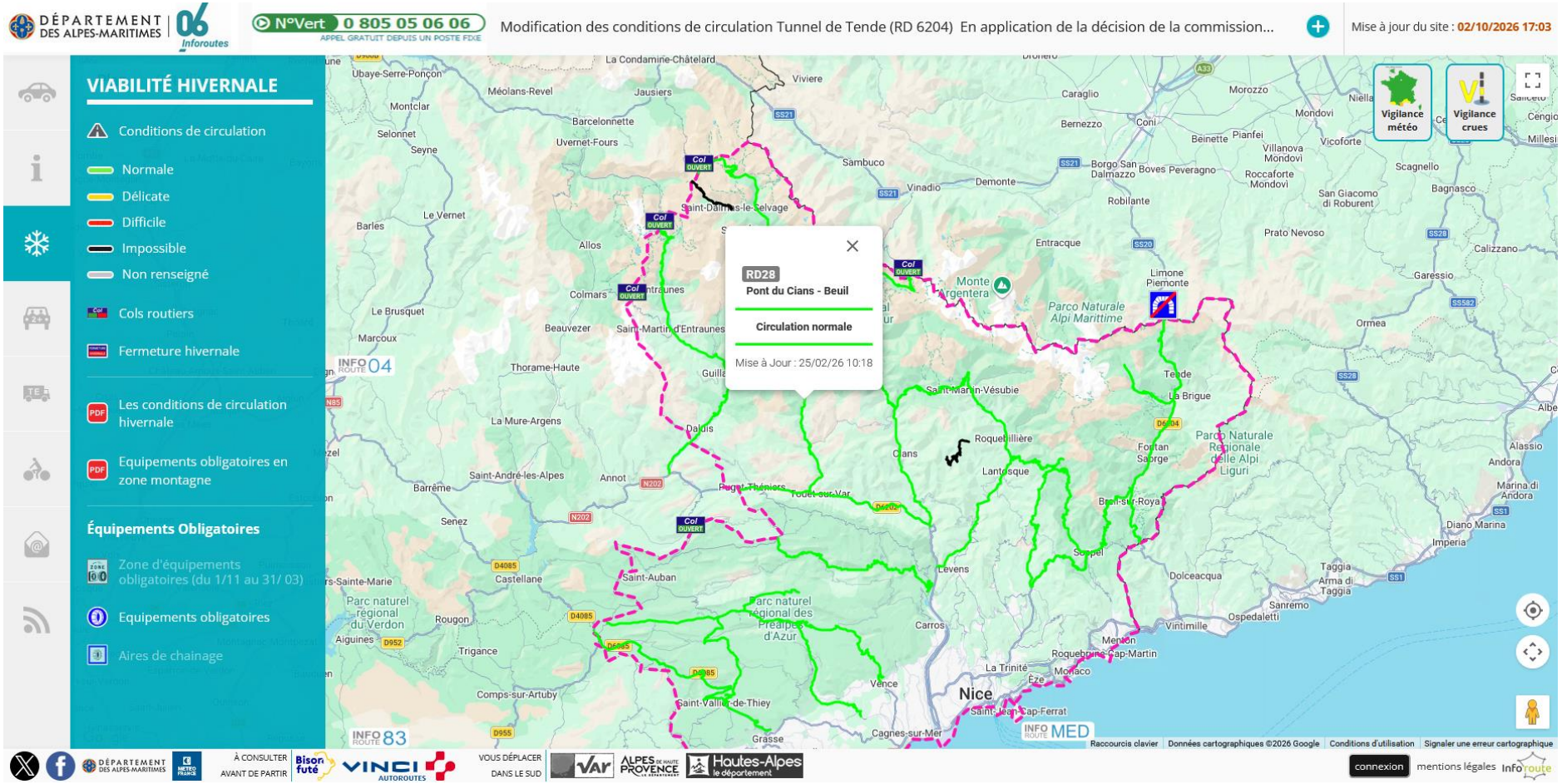

4. Covoiturage

Cet onglet permet d’afficher les parkings de covoiturage et les parkings-relais tram.

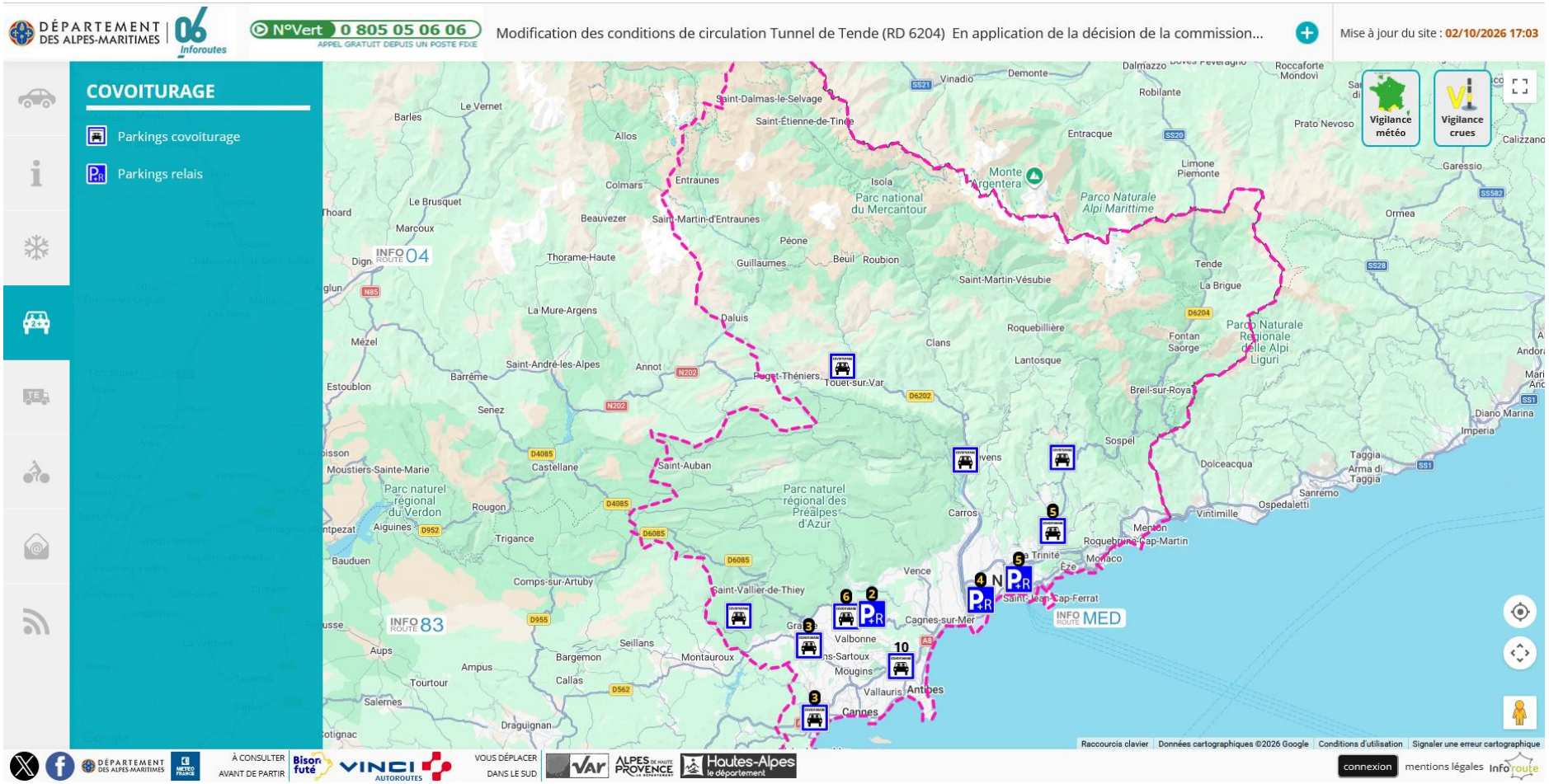

5. Transports exceptionnels

5.1 • Itinéraires 1TE et 2T48

5.2 • Travaux et coupures

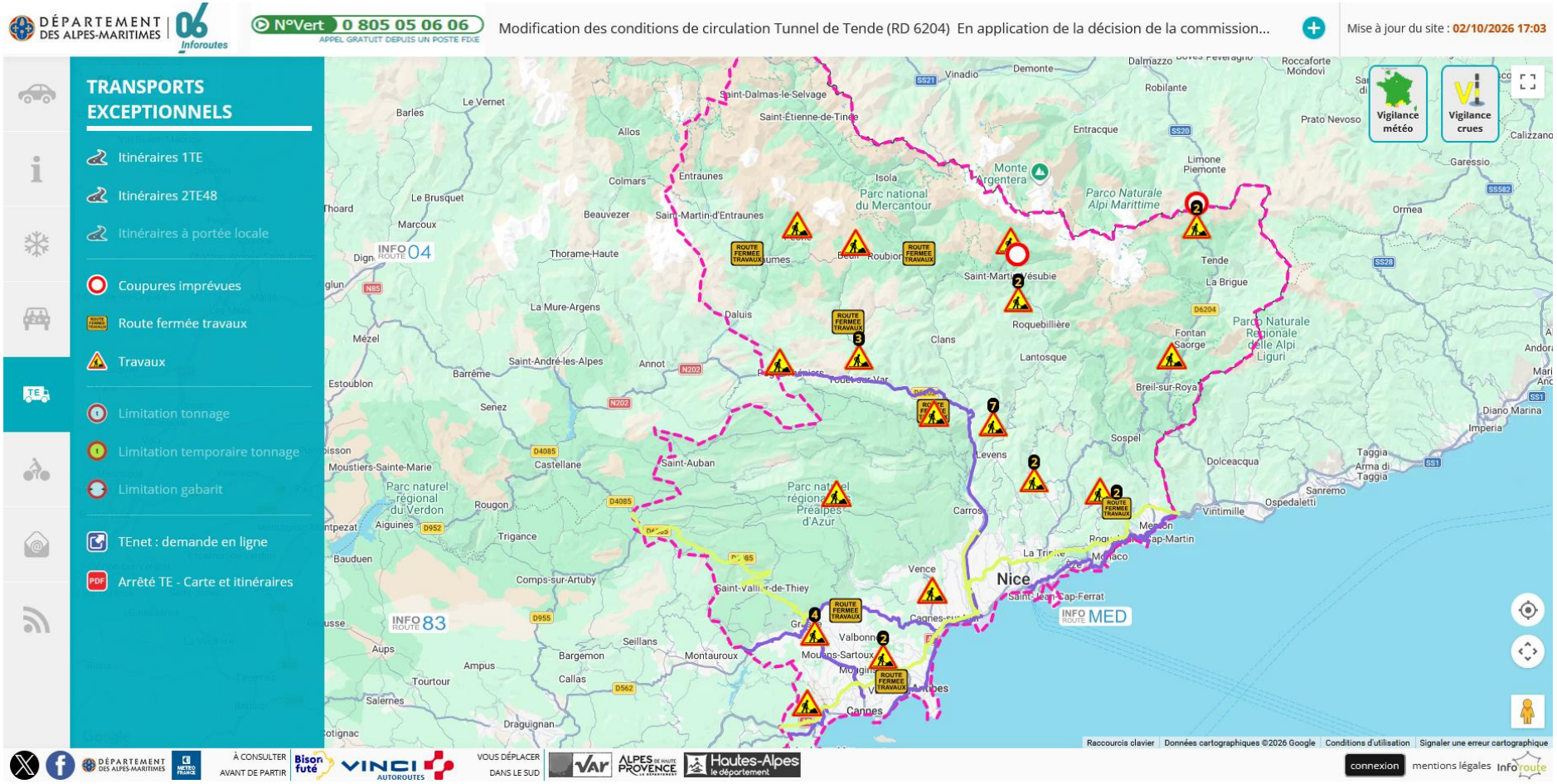

5.3 • Limitations de tonnage et de gabarit : longueur, largeur et hauteur

5.4 • Carte des itinéraires au format PDF

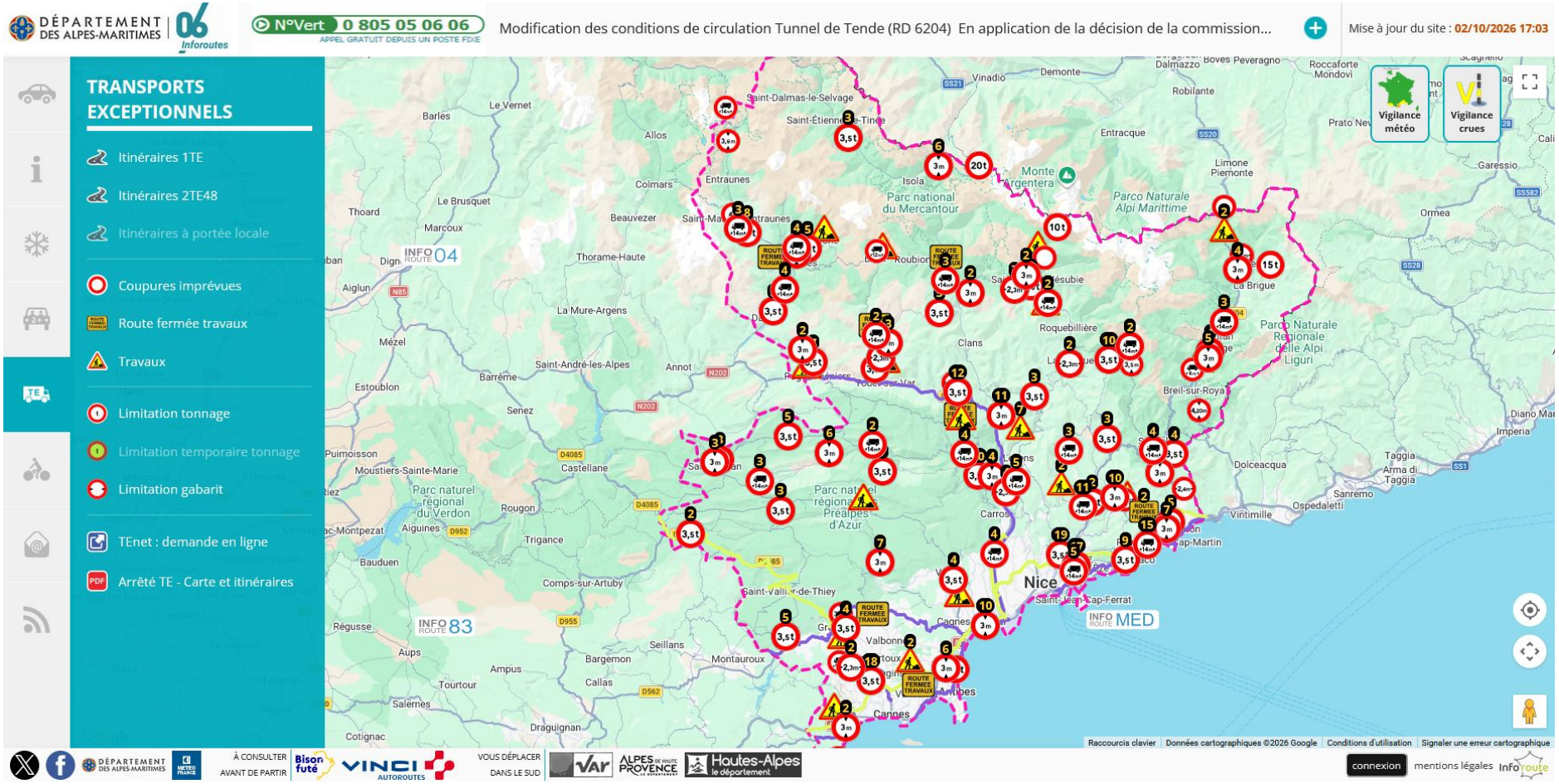

6. Pistes cyclables

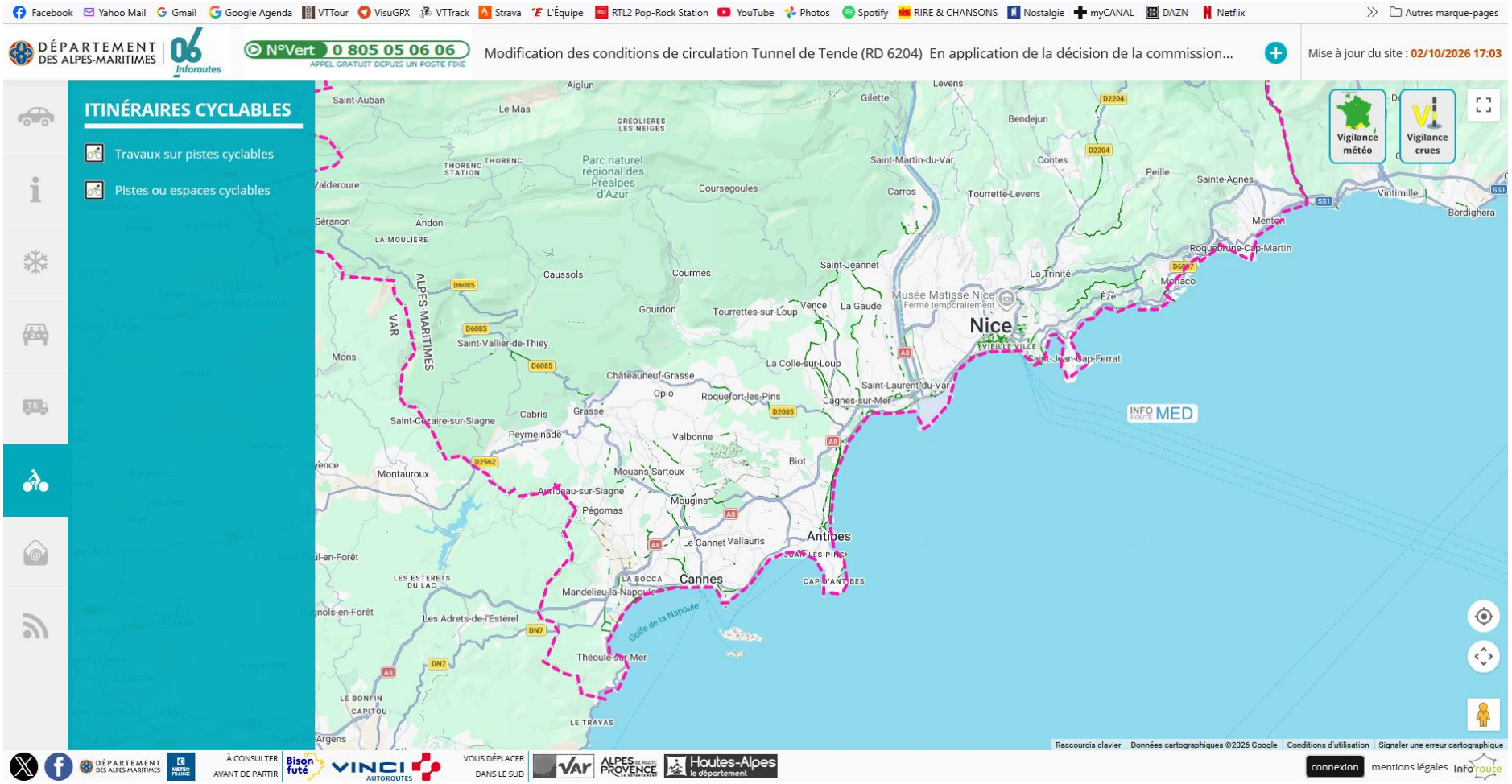

7. Alertes

L’usager peut s’inscrire pour recevoir par mail et/ou notification les alertes concernant les coupures imprévues et les travaux prévus.

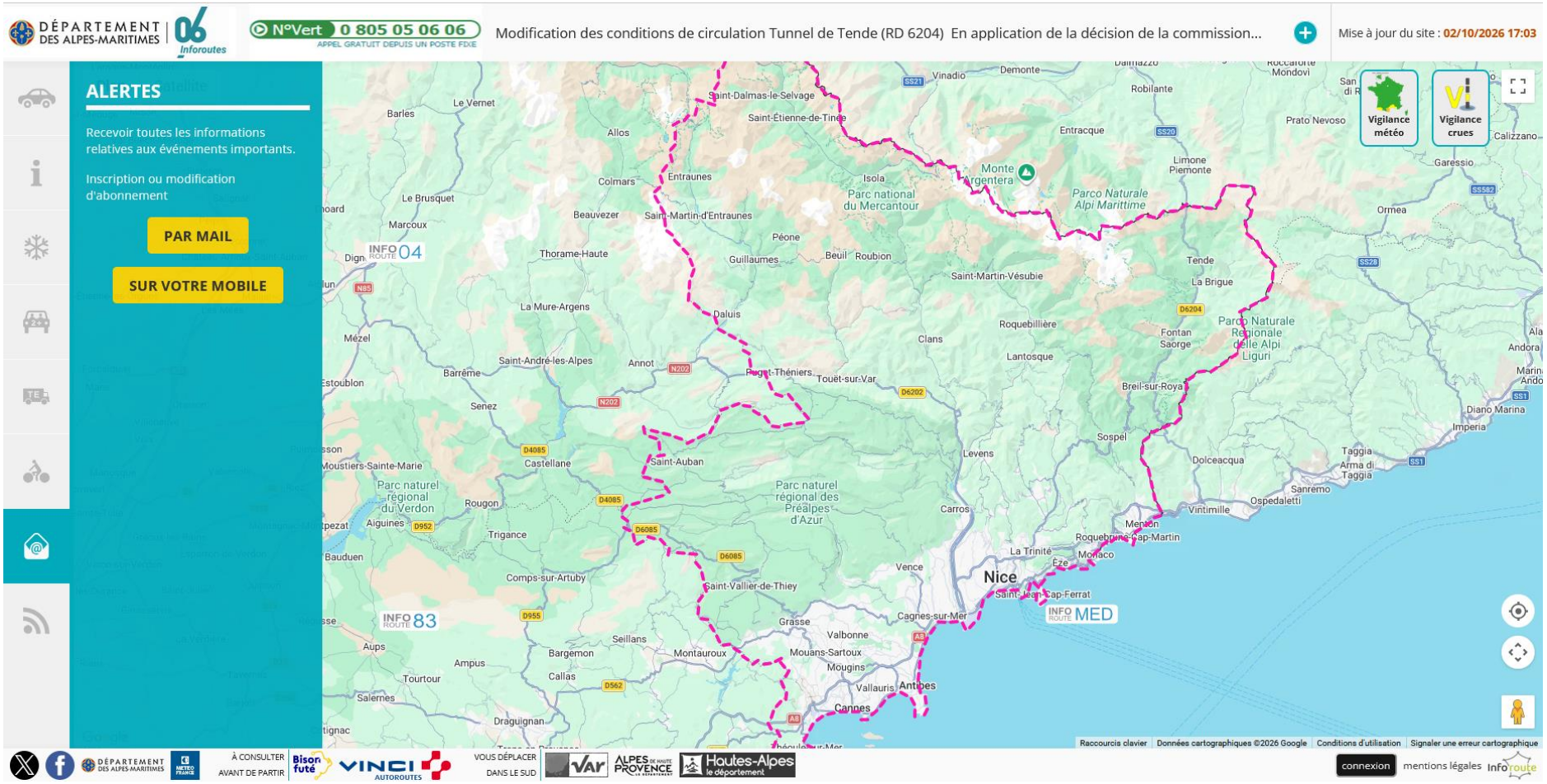

Il peut choisir les secteurs pour lesquels il souhaite recevoir les alertes.

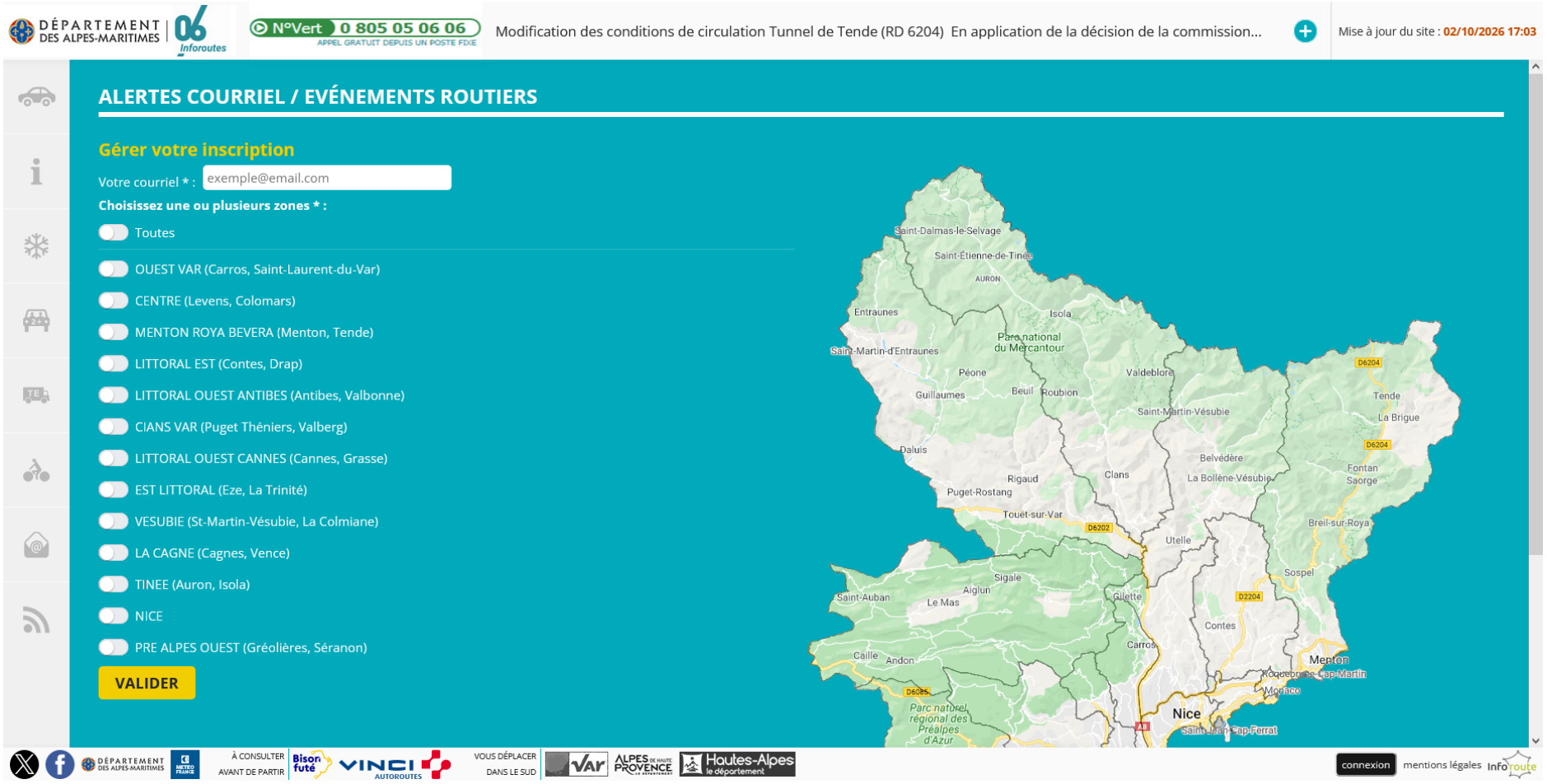

8. Flux RSS

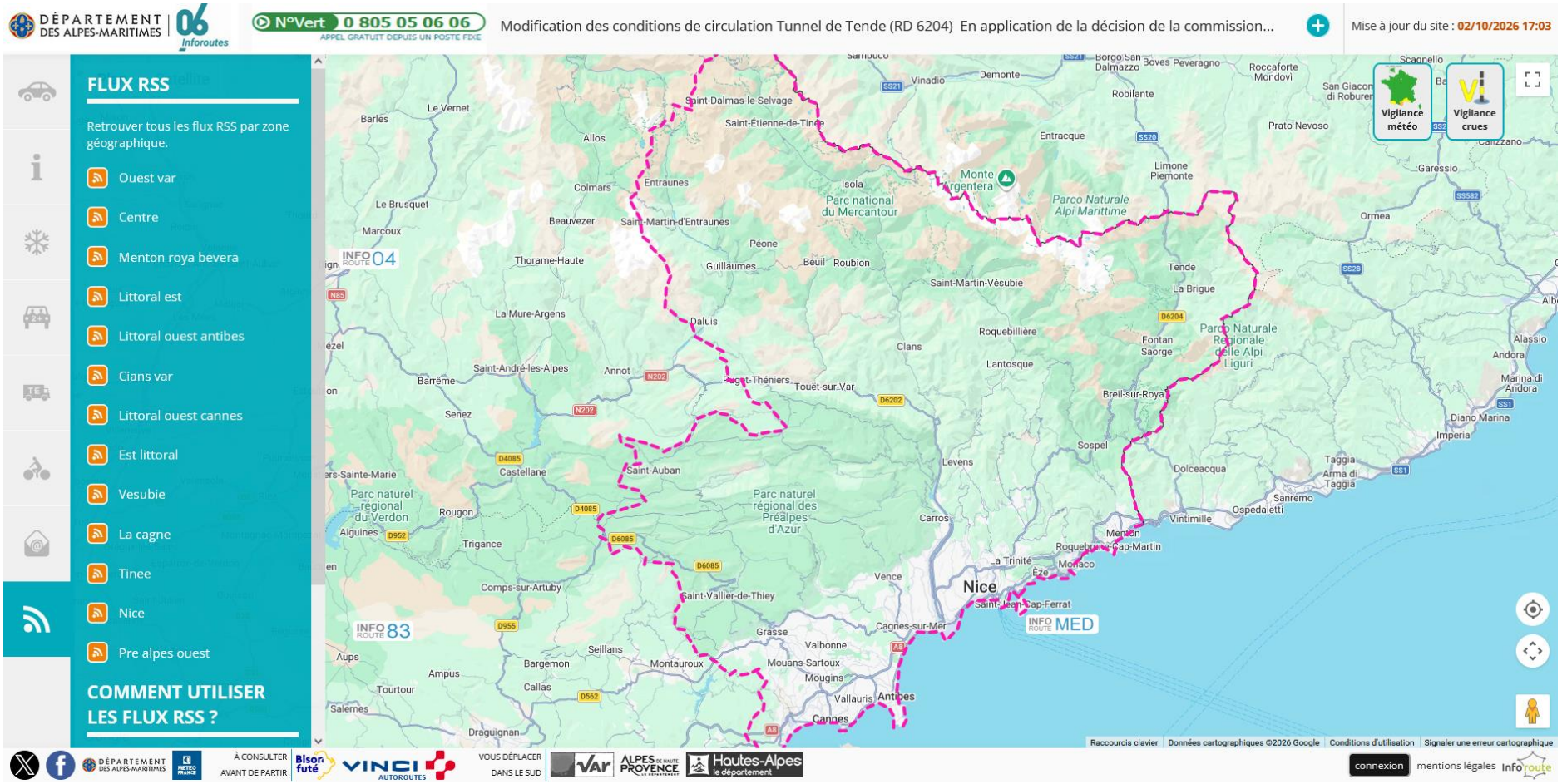
DÉPARTEMENT DES ALPES-MARITIMES
06 Inforoutes
N°Vert 0 805 05 06 06
APPEL GRATUIT DEPUIS UN POSTE FIXE
Modification des conditions de circulation Tunnel de Tende (RD 6204) En application de la décision de la commission...
Mise à jour du site : 02/10/2026 17:03
FLUX RSS
Retrouver tous les flux RSS par zone géographique.
Ouest var
Centre
Menton roya bevera
Littoral est
Littoral ouest antibes
Cians var
Littoral ouest cannes
Est littoral
Vesubie
La cagne
Tinee
Nice
Pre alpes ouest
COMMENT UTILISER LES FLUX RSS ?
Vigilance météo
Vigilance crues
Nice
Parco Naturale Alpi Marittime
Parco Naturale Regionale delle Alpi Liguri
Parc national du Mercantour
Parc naturel régional du Verdon
Parc naturel régional des Préalpes d'Azur
Raccourcis clavier
Données cartographiques ©2026 Google
Conditions d'utilisation
Signaler une erreur cartographique
À CONSULTER AVANT DE PARTIR
VOUS DÉPLACER DANS LE SUD
connexion
mentions légales

9. Liens et application

Des liens vers Inforoutes04, VINCI, Météo-France, etc. sont disponibles dans la barre inférieure et sur la page d'accueil.

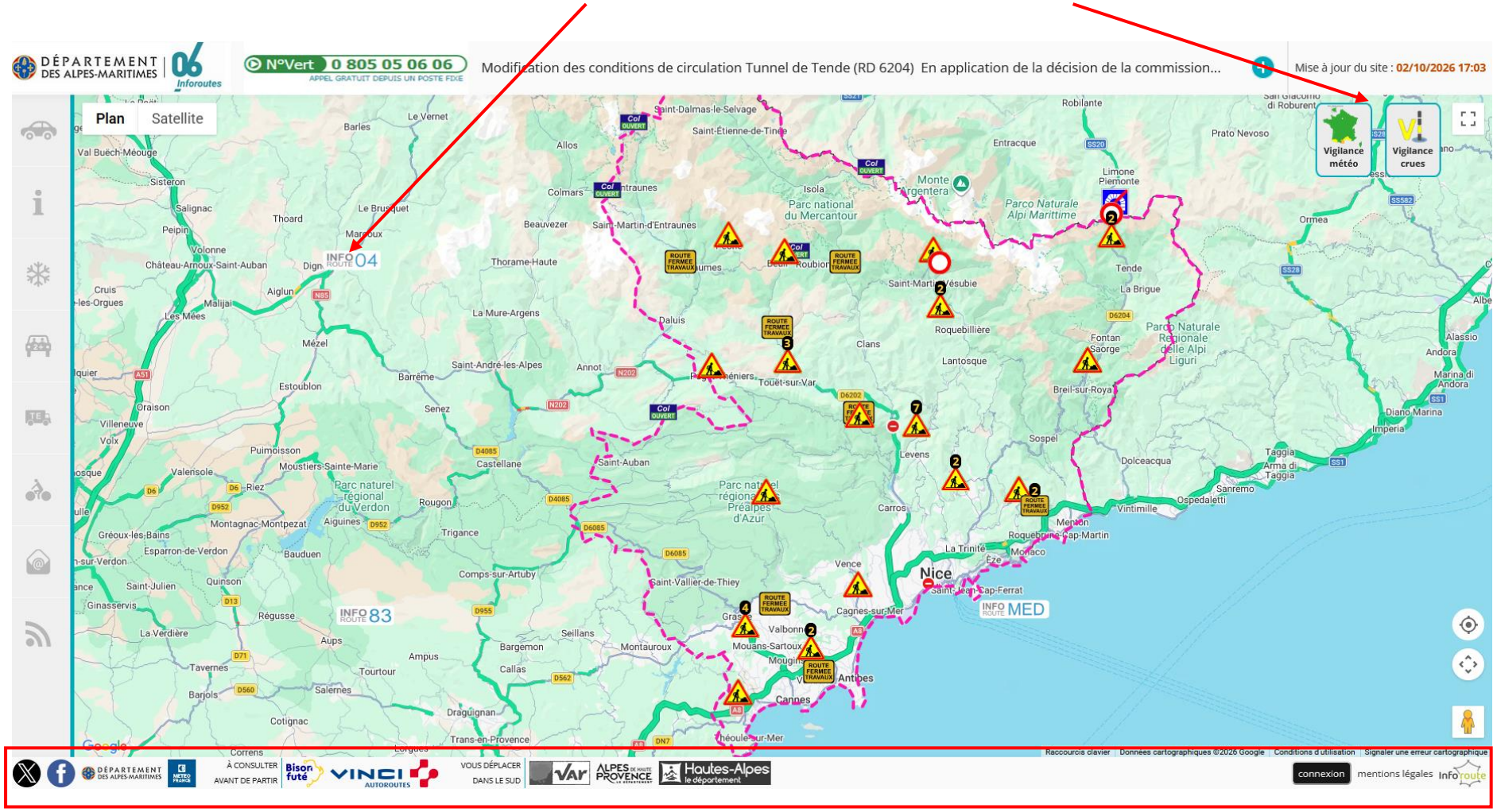

Les liens de téléchargement de l'application Inforoutes06 (Google Play et App Store) sont disponibles dans l'onglet « État de la circulation ».

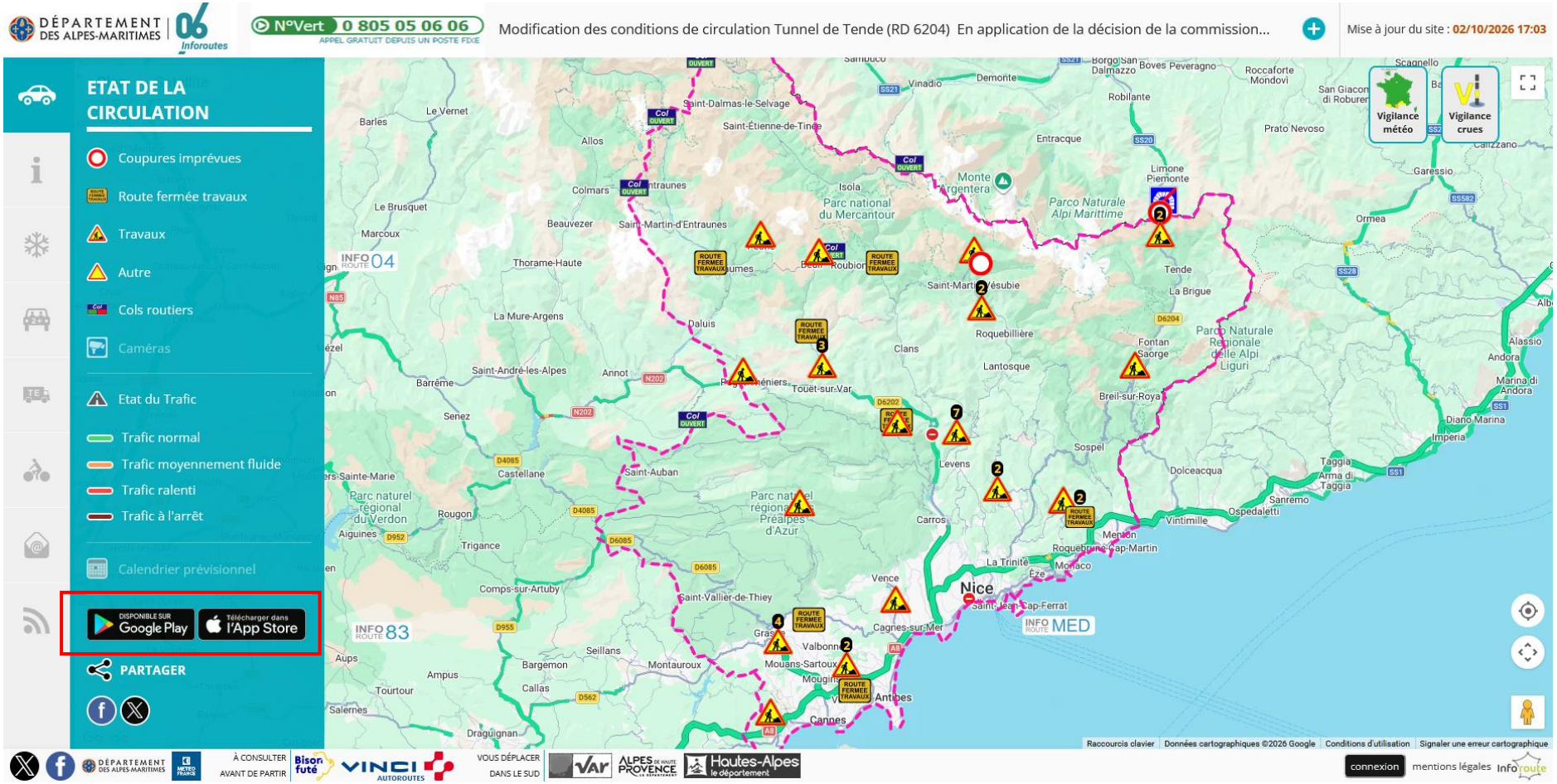

10. Modules Itinéraire, recherche, outils de navigation et mode Street View

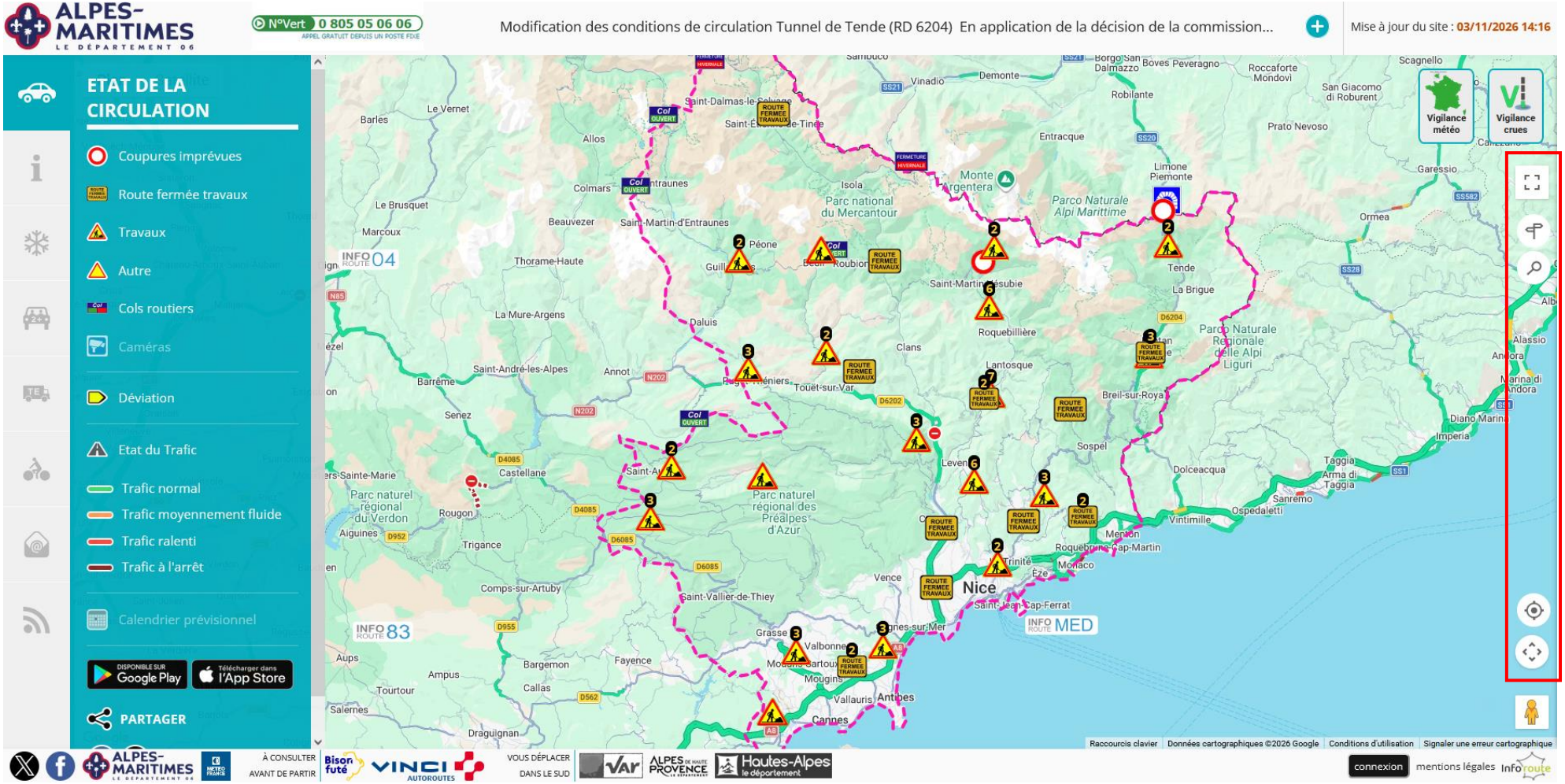

Module itinéraire : en renseignant les lieux de départ et d'arrivée, un itinéraire est automatiquement calculé et affiché en bleu sur la carte.
Elle se recentre automatiquement sur l'emplacement recherché afin de faciliter sa visualisation.

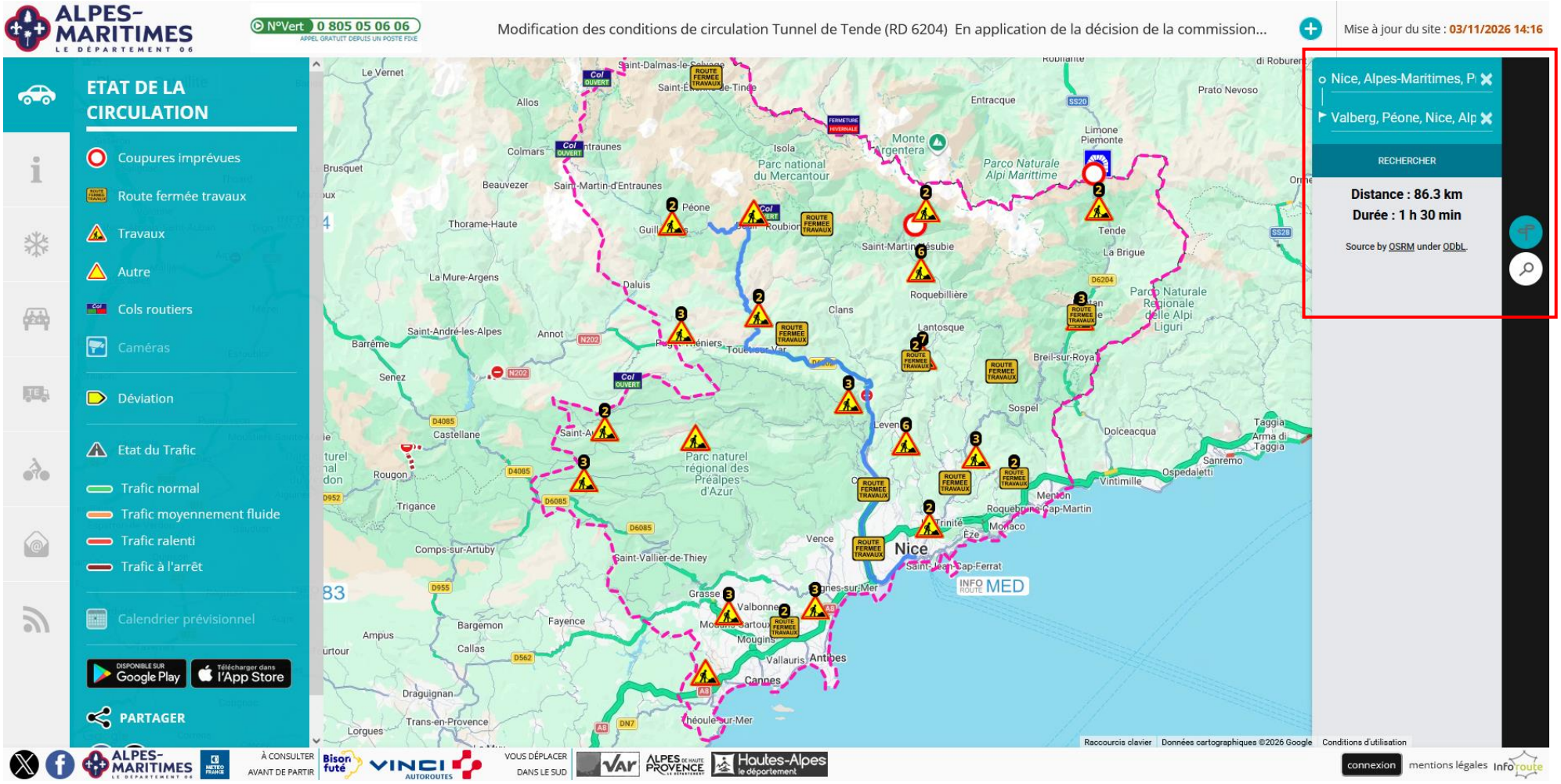

Module recherche : en renseignant le lieu souhaité, la carte se centre automatiquement sur l'emplacement recherché et un point bleu apparaît sur la zone afin d'en faciliter l'identification.



Outils de navigation : situés dans l'angle inférieur droit de la carte, ils permettent de se géolocaliser rapidement et de se déplacer sur la carte à l'aide des flèches de navigation.

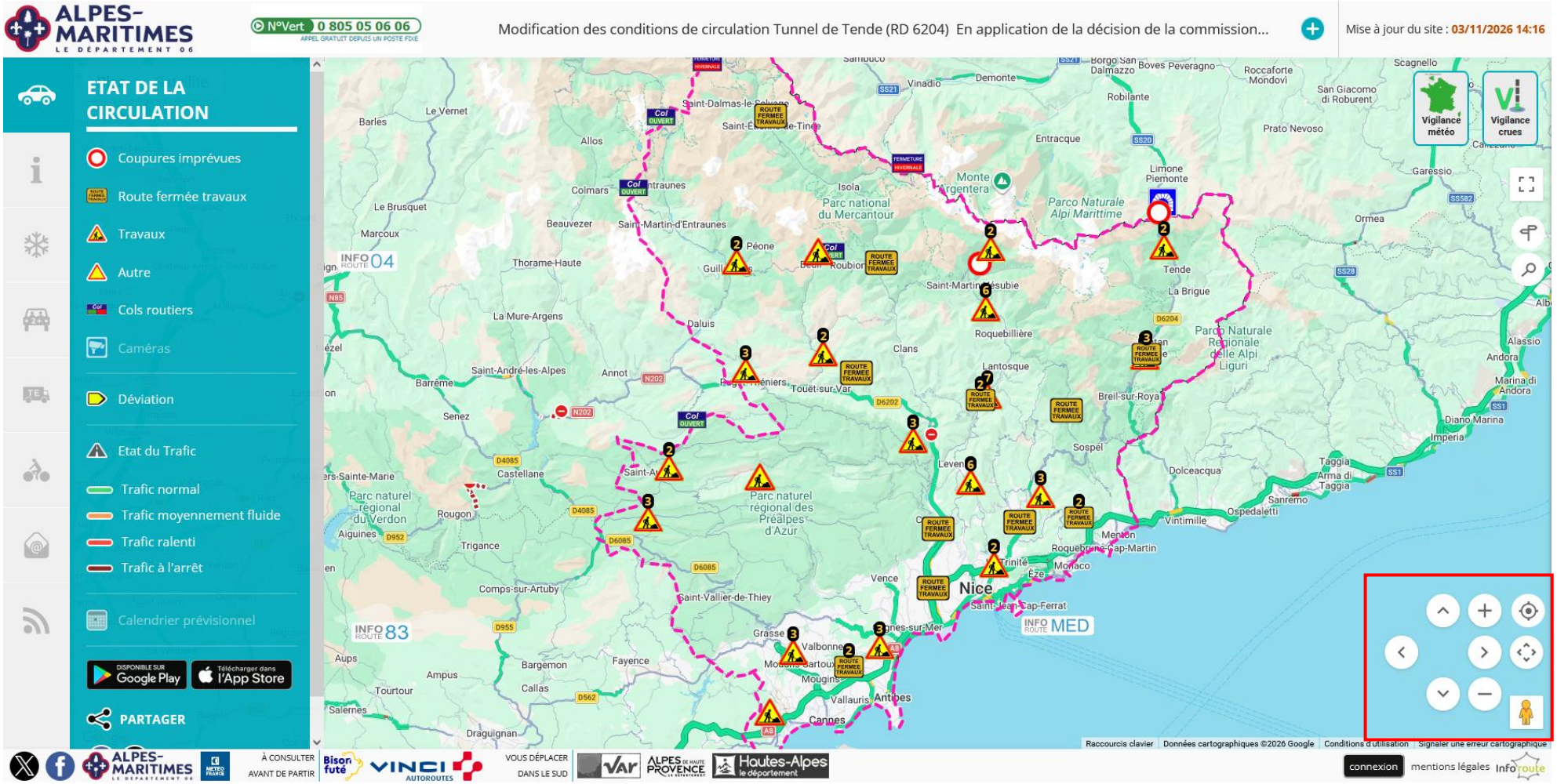

Mode Street View : le pictogramme représentant un personnage permet d'accéder à la vue immersive de type *Street View*. Il suffit de le faire glisser sur la carte pour visualiser l'environnement au niveau de la route ou la rue et obtenir une vue à 360° du secteur souhaité.

